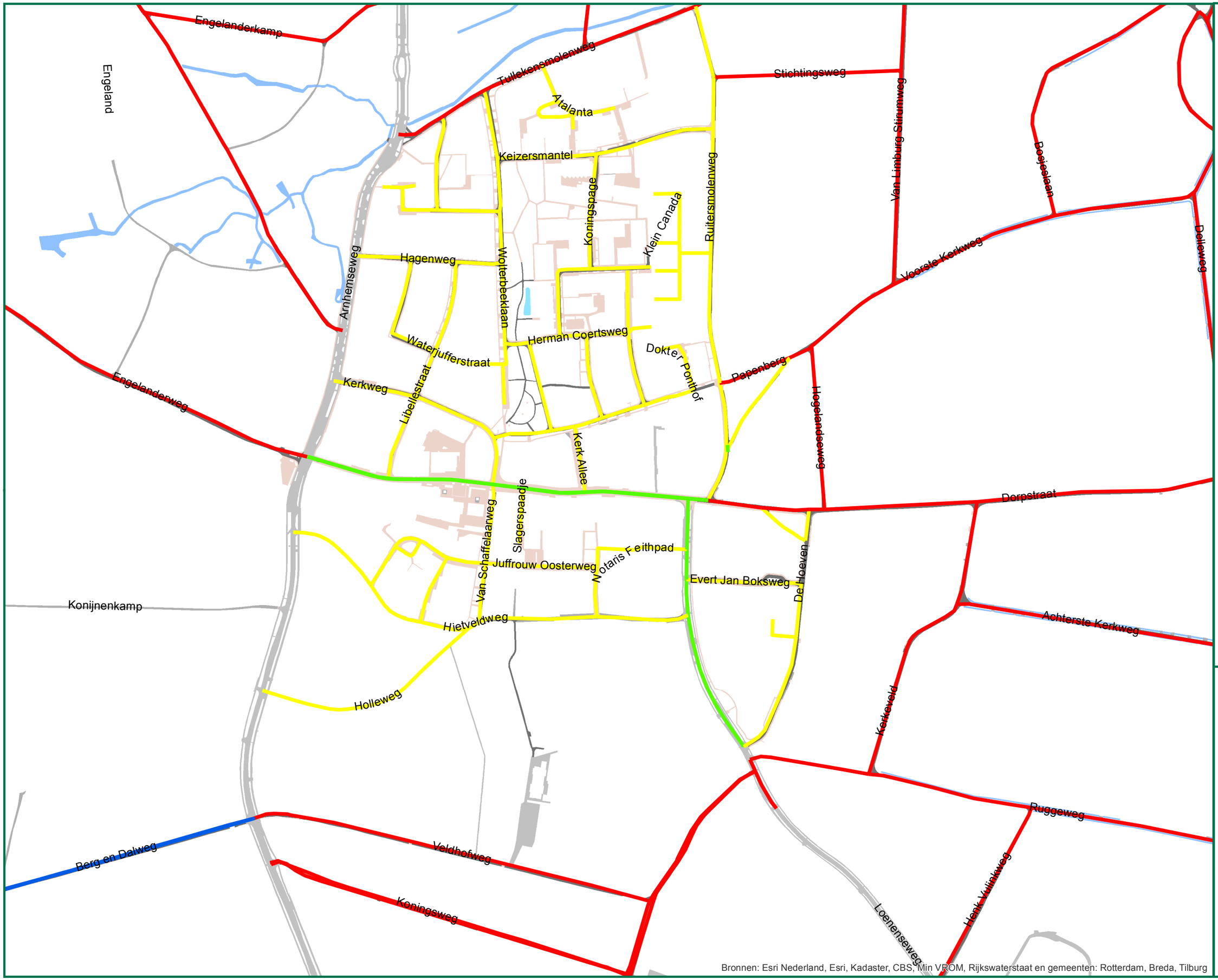


Bronnen: Esri Nederland, Esri, Kadaster, CBS, Min VROM, Rijkswaterstaat en gemeenten: Rotterdam, Breda, Tilburg

# Vlaggendragers.

Beekbergen

**Legend**

- Knelpunten
- Wegtype D. 60 / 80 KM
- Wegtype B2. 50 KM 4 Baans
- Wegtype D. 50 / 60 KM
- Wegtype E. 30 KM
- Wegtype E.30 KM fiets/voetpad
- Wegtype E. 30 KM woonerf
- Straatnaam
- Spoorlijnen

**OBJECTNAAMNGDW**

- Vlak Moeras
- Vlak Waterobject
- Vlak Water infiltratie voorziening
- Vlak Sloot
- Half verhard onverhard
- Elementen verharding
- Cementbeton
- A50 / A1
- Wegobject
- Asfalt

N

0 30 60 90 120150

Schaal in meters

Apeldoorn

Eenheid: Beheer en Onderhoud.

Formaat: A3

Datum opmaak:

8-4-2014

Powered by: Edwin Elgersma.

Deze kaart is met de hoogste graad van nauwkeurigheid samengesteld. De Gemeente Apeldoorn kan echter niet aansprakelijk gesteld worden voor enige schade die veroorzaakt wordt door eventuele onvolledigheid van deze kaart of een verkeerde interpretatie hiervan. Niets uit deze uitgave mag gekopieerd worden zonder uitdrukkelijke toestemming van de Gemeente Apeldoorn.

# Vlaggendragers.

Buitengebied NO

**Legend**

- Knelpunten
- Wegtype D. 60 / 80 KM
- Wegtype B2. 50 KM 4 Baans
- Wegtype D. 50 / 60 KM
- Wegtype E. 30 KM
- Wegtype E.30 KM fiets/voetpad
- Wegtype E. 30 KM woonerf
- Spoorlijnen
- A50 / A1
- Asfalt
- Topo

N

0 240 480 720 9601.200

Schaal in meters

Apeldoorn

Eenheid: Beheer en Onderhoud.

Formaat: A3

Datum opmaak:

8-4-2014

Powered by: Edwin Elgersma.

Deze kaart is met de hoogste graad van nauwkeurigheid samengesteld. De Gemeente Apeldoorn kan echter niet aansprakelijk gesteld worden voor enige schade die veroorzaakt wordt door eventuele onvolledigheid van deze kaart of een verkeerde interpretatie hiervan. Niets uit deze uitgave mag gekopieerd worden zonder uitdrukkelijke toestemming van de Gemeente Apeldoorn.

Bronnen: Esri Nederland, Esri, Kadaster, CBS, Min VROM, Rijkswaterstaat en gemeenten: Rotterdam, Breda, Tilburg

# Vlaggendragers.

Buitengebied NW

**Legend**

- Knelpunten
- Wegtype D. 60 / 80 KM
- Wegtype B2. 50 KM 4 Baans
- Wegtype D. 50 / 60 KM
- Wegtype E. 30 KM
- Wegtype E.30 KM fiets/voetpad
- Wegtype E. 30 KM woonerf

Topo

N

0 360 720 1.080 1.440 1.800

Schaal in meters

Apeldoorn

Eenheid: Beheer en Onderhoud.

Formaat: A3

Datum opmaak:

8-4-2014

Powered by: Edwin Elgersma.

Deze kaart is met de hoogste graad van nauwkeurigheid samengesteld. De Gemeente Apeldoorn kan echter niet aansprakelijk gesteld worden voor enige schade die veroorzaakt wordt door eventuele onvolledigheid van deze kaart of een verkeerde interpretatie hiervan. Niets uit deze uitgave mag gekopieerd worden zonder uitdrukkelijke toestemming van de Gemeente Apeldoorn.

Bronnen: Esri Nederland, Esri, Kadaster, CBS, Min VROM, Rijkswaterstaat en gemeenten: Rotterdam, Breda, Tilburg

# Vlaggendragers.

Buitengebied ZO

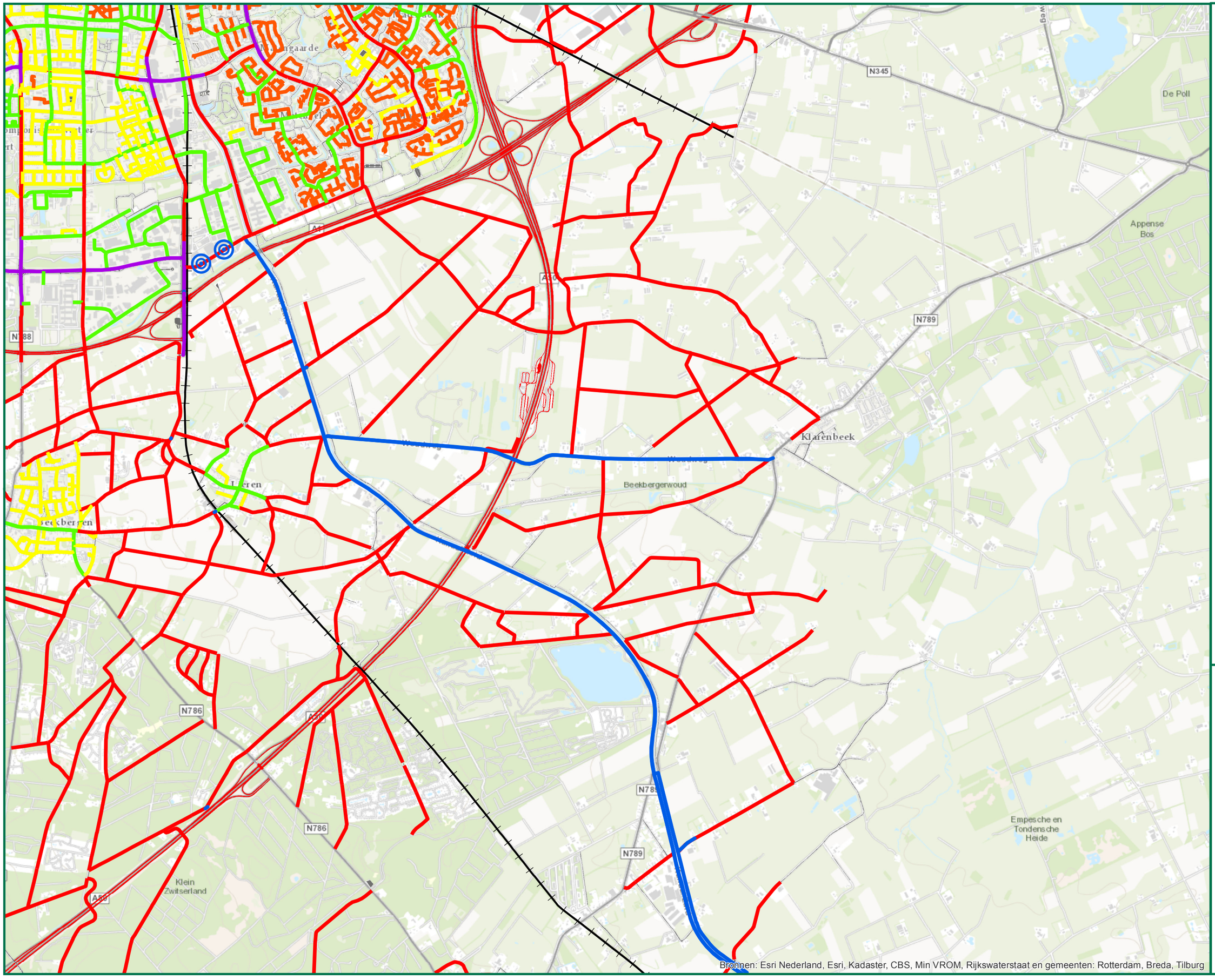


**Legend**

- Knelpunten
- Wegtype D. 60 / 80 KM
- Wegtype B2. 50 KM 4 Baans
- Wegtype D. 50 / 60 KM
- Wegtype E. 30 KM
- Wegtype E.30 KM fiets/voetpad
- Wegtype E. 30 KM woonerf
- Spoorlijnen
- A50 / A1
- Asfalt
- Topo

N

0 200 400 600 8001.000

Schaal in meters

Apeldoorn

Eenheid: Beheer en Onderhoud.

Formaat: A3

Datum opmaak:

8-4-2014

Powered by: Edwin Elgersma.

Deze kaart is met de hoogste graad van nauwkeurigheid samengesteld. De Gemeente Apeldoorn kan echter niet aansprakelijk gesteld worden voor enige schade die veroorzaakt wordt door eventuele onvolledigheid van deze kaart of een verkeerde interpretatie hiervan. Niets uit deze uitgave mag gekopieerd worden zonder uitdrukkelijke toestemming van de Gemeente Apeldoorn.

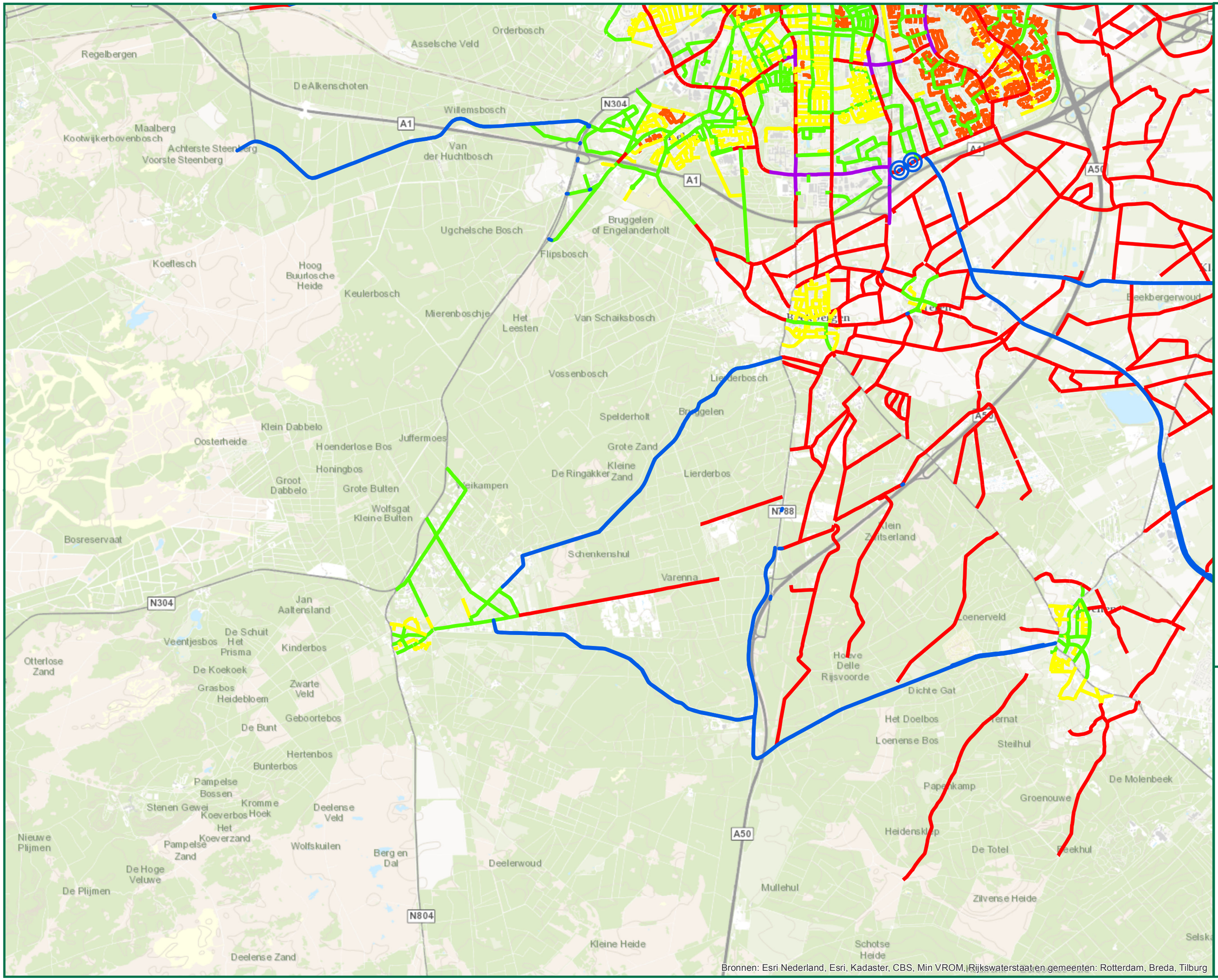


Bronnen: Esri Nederland, Esri, Kadaster, CBS, Min VROM, Rijkswaterstaat en gemeenten: Rotterdam, Breda, Tilburg

## Vlaggendragers.

Buitengebied ZW

**Legend**

- Knelpunten
- Wegtype D. 60 / 80 KM
- Wegtype B2. 50 KM 4 Baans
- Wegtype D. 50 / 60 KM
- Wegtype E. 30 KM
- Wegtype E.30 KM fiets/voetpad
- Wegtype E. 30 KM woonerf

Topo

N

0 350 700 1.050 1.400 1.750

Schaal in meters

Apeldoorn

Eenheid: Beheer en Onderhoud.

Formaat: A3

Datum opmaak:

8-4-2014

Powered by: Edwin Elgersma.

Deze kaart is met de hoogste graad van nauwkeurigheid samengesteld. De Gemeente Apeldoorn kan echter niet aansprakelijk gesteld worden voor enige schade die veroorzaakt wordt door eventuele onvolledigheid van deze kaart of een verkeerde interpretatie hiervan. Niets uit deze uitgave mag gekopieerd worden zonder uitdrukkelijke toestemming van de Gemeente Apeldoorn.

# Vlaggendragers.

Centrum

**Legend**

- Knelpunten
- Wegtype D. 60 / 80 KM
- Wegtype B2. 50 KM 4 Baans
- Wegtype D. 50 / 60 KM
- Wegtype E. 30 KM
- Wegtype E.30 KM fiets/voetpad
- Wegtype E. 30 KM woonerf
- Straatnaam
- Spoorlijnen
- Bebouwing

**OBJECTNAAMNGDW**

- Vlak Moeras
- Vlak Waterobject
- Vlak Water infiltratie voorziening
- Vlak Sloot
- Half verhard onverhard
- Elementen verharding
- Cementbeton
- A50 / A1
- Wegobject
- Asfalt

N

0 30 60 90 120 150

Schaal in meters

Apeldoorn

Eenheid: Beheer en Onderhoud.

Formaat: A3

Datum opmaak:

8-4-2014

Powered by: Edwin Elgersma.

Deze kaart is met de hoogste graad van nauwkeurigheid samengesteld. De Gemeente Apeldoorn kan echter niet aansprakelijk gesteld worden voor enige schade die veroorzaakt wordt door eventuele onvolledigheid van deze kaart of een verkeerde interpretatie hiervan. Niets uit deze uitgave mag gekopieerd worden zonder uitdrukkelijke toestemming van de Gemeente Apeldoorn.

Bronnen: Esri Nederland, Esri, Kadaster, CBS, Min VROM, Rijkswaterstaat en gemeenten: Rotterdam, Breda, Tilburg

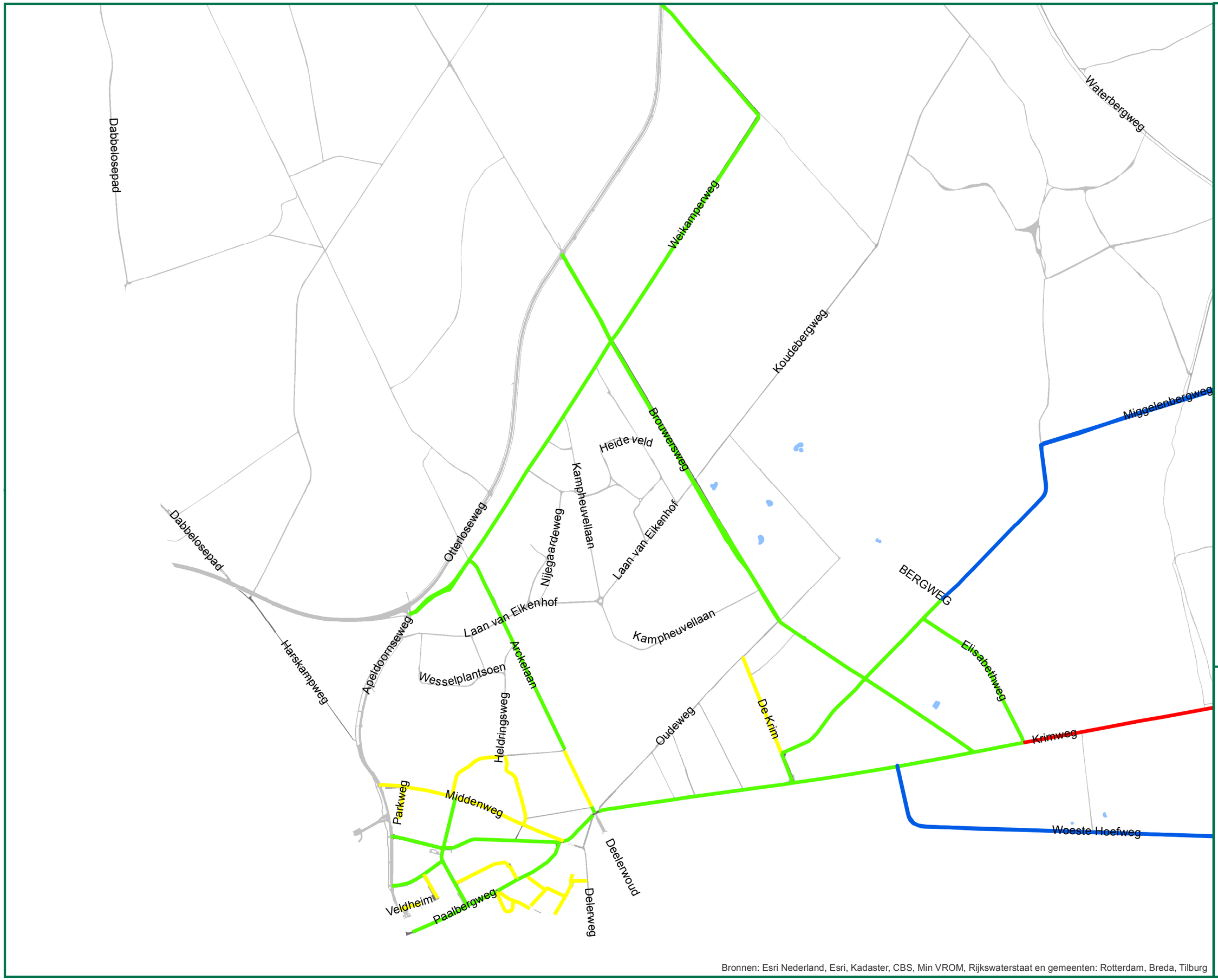


Bronnen: Esri Nederland, Esri, Kadaster, CBS, Min VROM, Rijkswaterstaat en gemeenten: Rotterdam, Breda, Tilburg

# Vlaggendragers.

Hoenderloo

**Legend**

- Knelpunten
- Wegtype D. 60 / 80 KM
- Wegtype B2. 50 KM 4 Baans
- Wegtype D. 50 / 60 KM
- Wegtype E. 30 KM
- Wegtype E.30 KM fiets/voetpad
- Wegtype E. 30 KM woonerf
- Straatnaam
- Spoorlijnen

**OBJECTNAAMNGDW**

- Vlak Moeras
- Vlak Waterobject
- Vlak Water infiltratie voorziening
- Vlak Sloot
- Half verhard onverhard
- Cementbeton
- A50 / A1
- Wegobject
- Asfalt

N

0 70 140 210 280 350

Schaal in meters

Apeldoorn

Eenheid: Beheer en Onderhoud.

Formaat: A3

Datum opmaak:

8-4-2014

Powered by: Edwin Elgersma.

Deze kaart is met de hoogste graad van nauwkeurigheid samengesteld. De Gemeente Apeldoorn kan echter niet aansprakelijk gesteld worden voor enige schade die veroorzaakt wordt door eventuele onvolledigheid van deze kaart of een verkeerde interpretatie hiervan. Niets uit deze uitgave mag gekopieerd worden zonder uitdrukkelijke toestemming van de Gemeente Apeldoorn.

# Vlaggendragers.

Lieren

**Legend**

- Knelpunten
- Wegtype D. 60 / 80 KM
- Wegtype B2. 50 KM 4 Baans
- Wegtype D. 50 / 60 KM
- Wegtype E. 30 KM
- Wegtype E.30 KM fiets/voetpad
- Wegtype E. 30 KM woonerf
- Straatnaam
- Spoorlijnen
- Bebouwing

**OBJECTNAAMNGDW**

- Vlak Moeras
- Vlak Waterobject
- Vlak Water infiltratie voorziening
- Vlak Sloot
- Half verhard onverhard
- Elementen verharding
- Cementbeton
- A50 / A1
- Wegobject
- Asfalt

N

0 10 20 30 40 50

Schaal in meters

Apeldoorn

Eenheid: Beheer en Onderhoud.

Formaat: A3

Datum opmaak:

8-4-2014

Powered by: Edwin Elgersma.

Deze kaart is met de hoogste graad van nauwkeurigheid samengesteld. De Gemeente Apeldoorn kan echter niet aansprakelijk gesteld worden voor enige schade die veroorzaakt wordt door eventuele onvolledigheid van deze kaart of een verkeerde interpretatie hiervan. Niets uit deze uitgave mag gekopieerd worden zonder uitdrukkelijke toestemming van de Gemeente Apeldoorn.

Veldbrugweg
Tullekensmolenweg
Zwarte Bergweg
Lierdererf
Lierderstraat
Molenvaart
Pastoriestraat
Voshuizen
Molenberg
Molenakker
Het Haselt
Dorpstraat
Huillerweg

Bronnen: Esri Nederland, Esri, Kadaster, CBS, Min VROM, Rijkswaterstaat en gemeenten: Rotterdam, Breda, Tilburg

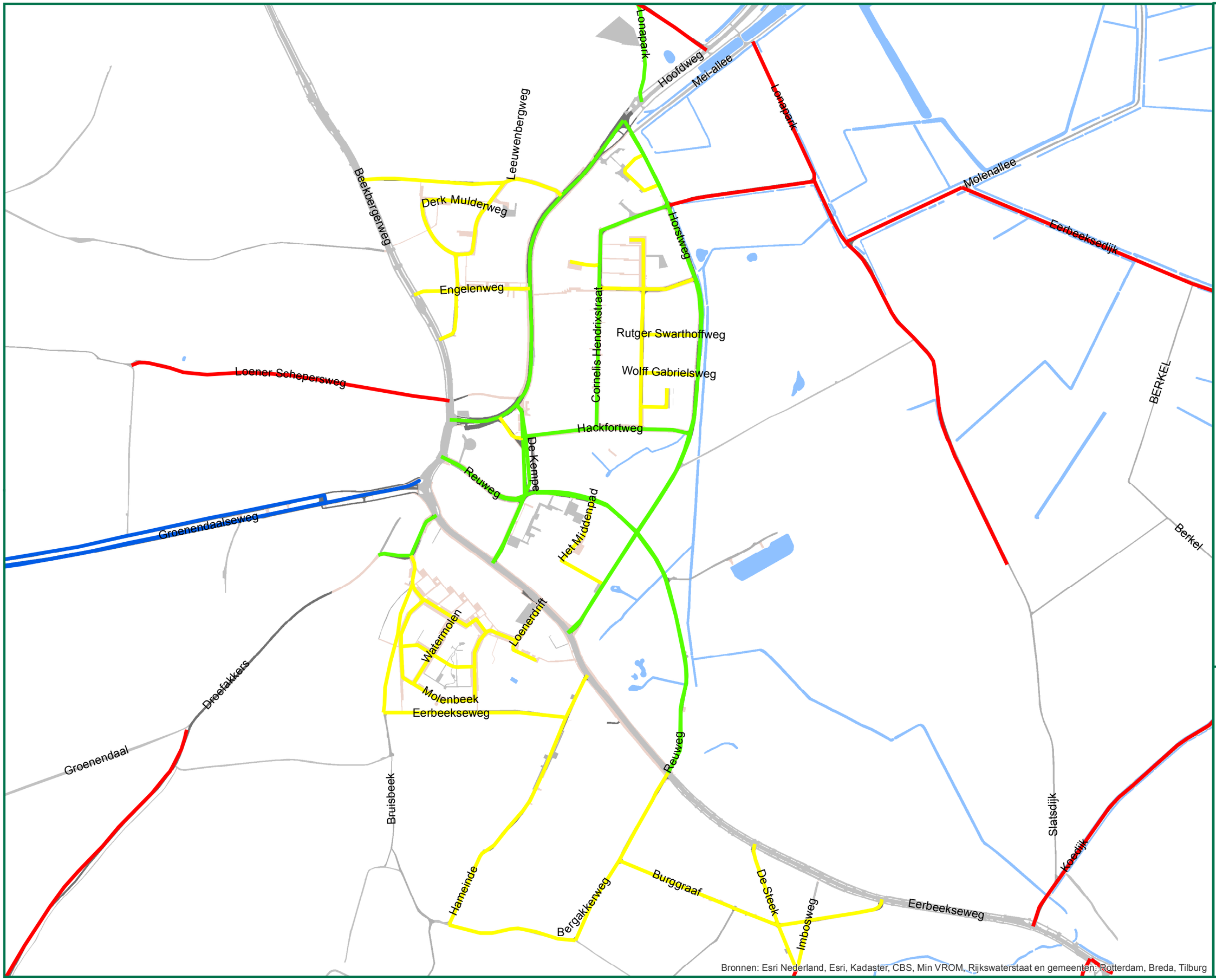


## Vlaggendragers.

Loenen

**Legend**

- Knelpunten
- Wegtype D. 60 / 80 KM
- Wegtype B2. 50 KM 4 Baans
- Wegtype D. 50 / 60 KM
- Wegtype E. 30 KM
- Wegtype E.30 KM fiets/voetpad
- Wegtype E. 30 KM woonerf
- Straatnaam
- Spoorlijnen

**OBJECTNAAMNGDW**

- Vlak Moeras
- Vlak Waterobject
- Vlak Water infiltratie voorziening
- Vlak Sloot
- Half verhard onverhard
- Elementen verharding
- Cementbeton
- A50 / A1
- Wegobject
- Asfalt

N

0 40 80 120 160 200

Schaal in meters

Apeldoorn

Eenheid: Beheer en Onderhoud.

Formaat: A3

Datum opmaak:

8-4-2014

Powered by: Edwin Elgersma.

Deze kaart is met de hoogste graad van nauwkeurigheid samengesteld. De Gemeente Apeldoorn kan echter niet aansprakelijk gesteld worden voor enige schade die veroorzaakt wordt door eventuele onvolledigheid van deze kaart of een verkeerde interpretatie hiervan. Niets uit deze uitgave mag gekopieerd worden zonder uitdrukkelijke toestemming van de Gemeente Apeldoorn.

Bronnen: Esri Nederland, Esri, Kadaster, CBS, Min VROM, Rijkswaterstaat en gemeenten: Rotterdam, Breda, Tilburg

# Vlaggendragers.

Noordoost

**Legend**

- Knelpunten
- Wegtype D. 60 / 80 KM
- Wegtype B2. 50 KM 4 Baans
- Wegtype D. 50 / 60 KM
- Wegtype E. 30 KM
- Wegtype E.30 KM fiets/voetpad
- Wegtype E. 30 KM woonerf
- Straatnaam
- Spoorlijnen
- Cementbeton
- A50 / A1
- Wegobject
- Asfalt

N

0 110 220 330 440 550

Schaal in meters

Apeldoorn

Eenheid: Beheer en Onderhoud.

Formaat: A3

Datum opmaak:

8-4-2014

Powered by: Edwin Elgersma.

Deze kaart is met de hoogste graad van nauwkeurigheid samengesteld. De Gemeente Apeldoorn kan echter niet aansprakelijk gesteld worden voor enige schade die veroorzaakt wordt door eventuele onvolledigheid van deze kaart of een verkeerde interpretatie hiervan. Niets uit deze uitgave mag gekopieerd worden zonder uitdrukkelijke toestemming van de Gemeente Apeldoorn.

Bronnen: Esri Nederland, Esri, Kadaster, CBS, Min.VROM, Rijkswaterstaat en gemeenten: Rotterdam, Breda, Tilburg

## Vlaggendragers.

Noordwest

**Legend**

- Knelpunten
- Wegtype D. 60 / 80 KM
- Wegtype B2. 50 KM 4 Baans
- Wegtype D. 50 / 60 KM
- Wegtype E. 30 KM
- Wegtype E.30 KM fiets/voetpad
- Wegtype E. 30 KM woonerf
- Straatnaam
- Spoorlijnen
- Cementbeton
- A50 / A1
- Wegobject
- Asfalt

N

0 140 280 420 560 700

Schaal in meters

Apeldoorn

Eenheid: Beheer en Onderhoud.

Formaat: A3

Datum opmaak:

8-4-2014

Powered by: Edwin Elgersma.

Deze kaart is met de hoogste graad van nauwkeurigheid samengesteld. De Gemeente Apeldoorn kan echter niet aansprakelijk gesteld worden voor enige schade die veroorzaakt wordt door eventuele onvolledigheid van deze kaart of een verkeerde interpretatie hiervan. Niets uit deze uitgave mag gekopieerd worden zonder uitdrukkelijke toestemming van de Gemeente Apeldoorn.

Bronnen: Esri Nederland, Esri, Kadaster, CBS, Min VROM, Rijkswaterstaat en gemeenten: Rotterdam, Breda, Tilburg

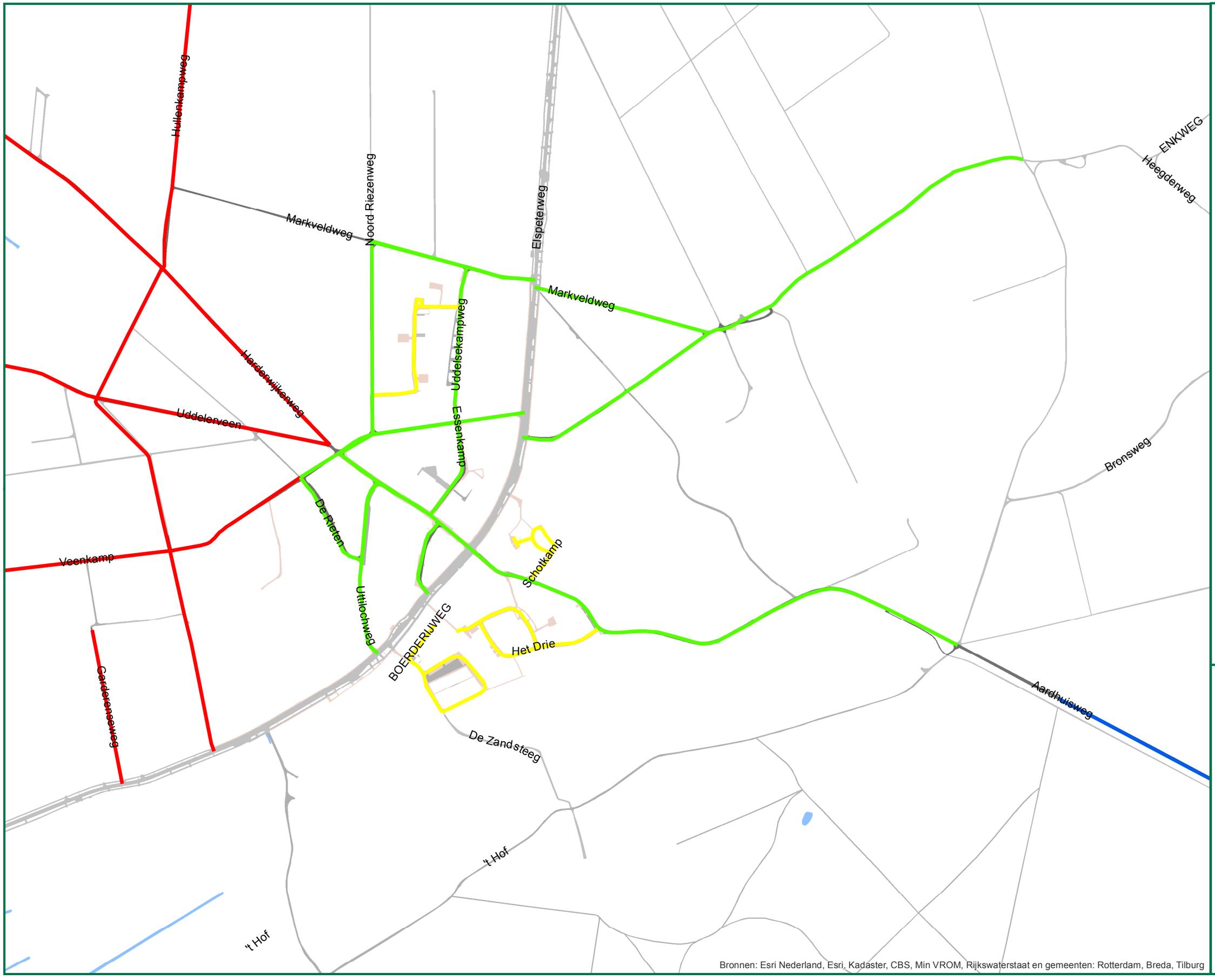


Bronnen: Esri Nederland, Esri, Kadaster, CBS, Min VROM, Rijkswaterstaat en gemeenten: Rotterdam, Breda, Tilburg

# Vlaggendragers.

Uddel

**Legend**

- Knelpunten
- Wegtype D. 60 / 80 KM
- Wegtype B2. 50 KM 4 Baans
- Wegtype D. 50 / 60 KM
- Wegtype E. 30 KM
- Wegtype E.30 KM fiets/voetpad
- Wegtype E. 30 KM woonerf
- Straatnaam
- Spoorlijnen

**OBJECTNAAMNGDW**

- Vlak Moeras
- Vlak Waterobject
- Vlak Water infiltratie voorziening
- Vlak Sloot
- Half verhard onverhard
- Elementen verharding
- Cementbeton
- A50 / A1
- Wegobject
- Asfalt

N

0 40 80 120 160 200

Schaal in meters

Apeldoorn

Eenheid: Beheer en Onderhoud.

Formaat: A3

Datum opmaak:

8-4-2014

Powered by: Edwin Elgersma.

Deze kaart is met de hoogste graad van nauwkeurigheid samengesteld. De Gemeente Apeldoorn kan echter niet aansprakelijk gesteld worden voor enige schade die veroorzaakt wordt door eventuele onvolledigheid van deze kaart of een verkeerde interpretatie hiervan. Niets uit deze uitgave mag gekopieerd worden zonder uitdrukkelijke toestemming van de Gemeente Apeldoorn.

# Vlaggendragers.

Zuidoost

**Legend**

- Knelpunten
- Wegtype D. 60 / 80 KM
- Wegtype B2. 50 KM 4 Baans
- Wegtype D. 50 / 60 KM
- Wegtype E. 30 KM
- Wegtype E.30 KM fiets/voetpad
- Wegtype E. 30 KM woonerf
- Straatnaam
- Spoorlijnen

**OBJECTNAAMNGDW**

- Vlak Moeras
- Vlak Waterobject
- Vlak Water infiltratie voorziening
- Vlak Sloot
- Cementbeton
- A50 / A1
- Wegobject
- Asfalt

N

0 80 160 240 320 400

Schaal in meters

Apeldoorn

Eenheid: Beheer en Onderhoud.

Formaat: A3

Datum opmaak:

8-4-2014

Powered by: Edwin Elgersma.

Deze kaart is met de hoogste graad van nauwkeurigheid samengesteld. De Gemeente Apeldoorn kan echter niet aansprakelijk gesteld worden voor enige schade die veroorzaakt wordt door eventuele onvolledigheid van deze kaart of een verkeerde interpretatie hiervan. Niets uit deze uitgave mag gekopieerd worden zonder uitdrukkelijke toestemming van de Gemeente Apeldoorn.

Bronnen: Esri Nederland, Esri, Kadaster, CBS, Min VROM, Rijkswaterstaat en gemeenten: Rotterdam, Breda, Tilburg

# Vlaggendragers.

Zuidwest

**Legend**

- Knelpunten
- Wegtype D. 60 / 80 KM
- Wegtype B2. 50 KM 4 Baans
- Wegtype D. 50 / 60 KM
- Wegtype E. 30 KM
- Wegtype E.30 KM fiets/voetpad
- Wegtype E. 30 KM woonerf
- Straatnaam
- Spoorlijnen

**OBJECTNAAMNGDW**

- Vlak Moeras
- Vlak Waterobject
- Vlak Water infiltratie voorziening
- Vlak Sloot
- Cementbeton
- A50 / A1
- Wegobject
- Asfalt

N

0 100 200 300 400 500

Schaal in meters

Apeldoorn

Eenheid: Beheer en Onderhoud.

Formaat: A3

Datum opmaak:

8-4-2014

Powered by: Edwin Elgersma.

Deze kaart is met de hoogste graad van nauwkeurigheid samengesteld. De Gemeente Apeldoorn kan echter niet aansprakelijk gesteld worden voor enige schade die veroorzaakt wordt door eventuele onvolledigheid van deze kaart of een verkeerde interpretatie hiervan. Niets uit deze uitgave mag gekopieerd worden zonder uitdrukkelijke toestemming van de Gemeente Apeldoorn.

Bronnen: Esri Nederland, Esri, Kadaster, CBS, Min VROM, Rijkswaterstaat en gemeenten: Rotterdam, Breda, Tilburg